



LEI NÚMERO 4405 DE 07 DE JULHO DE 2021

(Autógrafo n. ° 48/2021, Projeto de Lei n. ° 68/2021, Vereador Josué "D'Menor")

"Altera a Lei 4.092/18 que oficializou e deu denominação à "Rua Quero-Quero, a Rua do Bairro Araribá", para que conste como "**RUA QUERO-QUERO, a Rua do Bairro Sertão da Quina**", neste Município de Ubatuba".

FLAVIA CÔMITTE DO NASCIMENTO (FLAVIA PASCOAL), Prefeita Municipal da Estância Balneária de Ubatuba, Estado de São Paulo, usando das atribuições que lhe são conferidas por Lei, de Ubatuba.

FAÇO SABER que a Câmara Municipal aprovou e eu sanciono e promulgo a seguinte Lei;


Art. 1º Fica alterada a Lei n° 4.092, de 31 de agosto de 2018, que oficializou e deu denominação à Rua Quero-Quero, à Rua do Bairro Araribá, para constar como **RUA QUERO-QUERO, a rua do Bairro Sertão da Quina**.

Art. 2º Esta Lei entra em vigor na data da sua publicação, revogando-se as disposições em contrário.

PAÇO ANCHIETA - Ubatuba, 07 de julho de 2021.

FLAVIA CÔMITTE DO NASCIMENTO
(Flavia Pascoal)
Prefeita Municipal

Registrada e Arquivada nos procedimentos pertinentes, junto a Divisão de Acervos da Secretaria Municipal de Administração, nesta data.



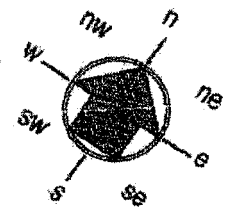
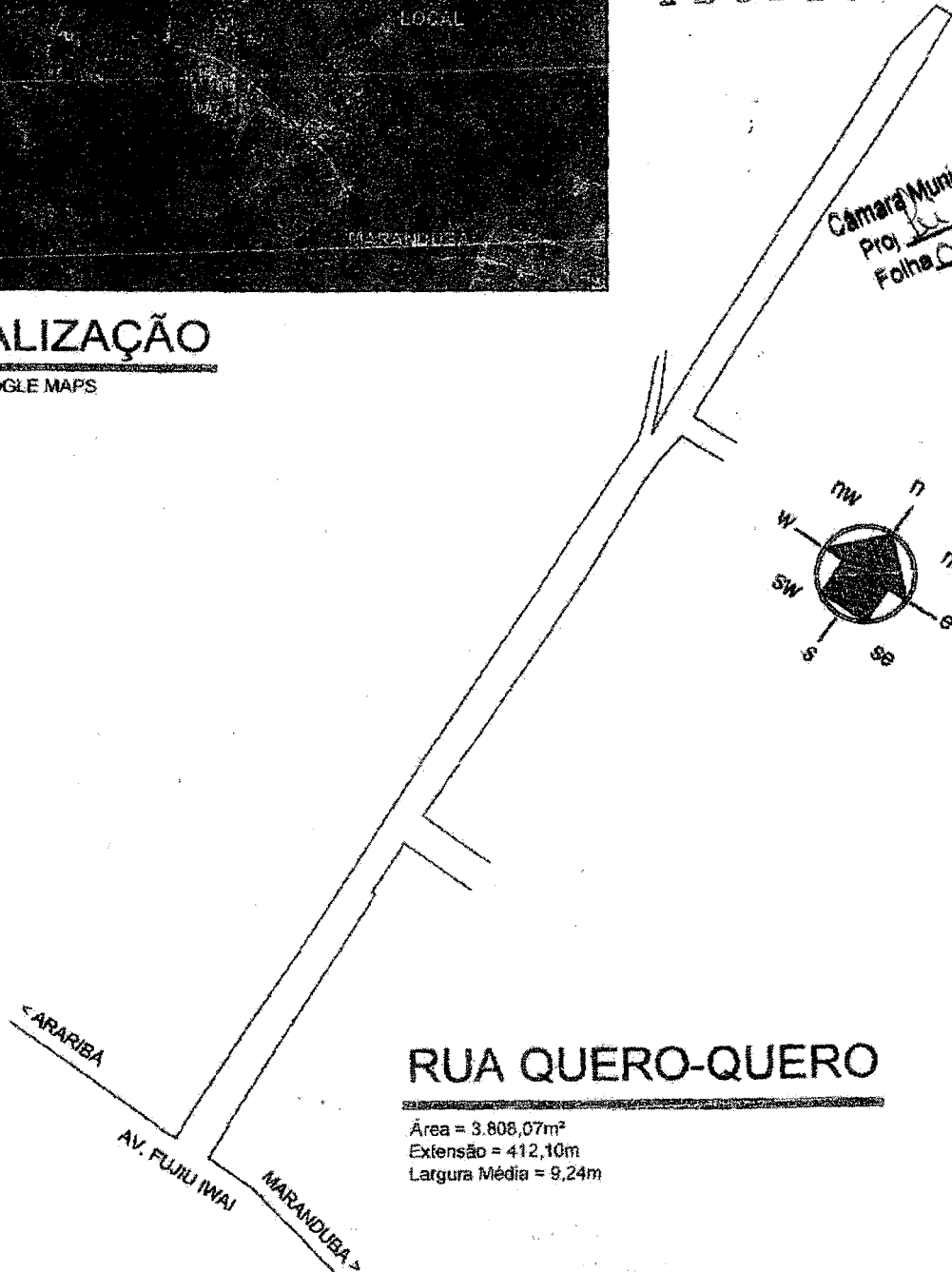
Folha Nº *02*
 Proc. Nº *040 0419* / 2018
 / / 20 Rub/DPV III

120118

Câmara Municipal de Ubatuba
Proj. de nº 681/2018
Folha 04 Visto

LOCALIZAÇÃO

FONTE: GOOGLE MAPS



RUA QUERO-QUERO

Área = 3.808,07m²
 Extensão = 412,10m
 Largura Média = 9,24m



PREFEITURA MUNICIPAL DA ESTÂNCIA BALNEÁRIA DE UBATUBA

Rua Dona Maria Alves, 865 - Ubatuba - SP - CEP 11680-000 - Tel.: (012) 434-1001

ASSUNTO : LEVANTAMENTO DE RUAS PARA OFICIALIZAÇÃO

LOCAL : ARARIBA, UBATUBA-SP

PREFEITO : DÉLCIO JOSÉ SATO

SECRETÁRIO : WILBER SCHMIDT CARDOZO

TOPOGRAFIA : ODAIR C. FERNANDES

DESENHO : MAURICIO MENEGATTI R. PAULA

SMHPU

ESCALA : 1: 2.000

DATA : 12/01/2018