



LEI NÚMERO 3988 DE 6 DE JUNHO DE 2017

(Autógrafo nº 24/17, Projeto de Lei nº. 31/17, Vereador Silvinho Brandão)

Dá a denominação de “Rua Tia Benedita”, a extensão conhecida como Caminho de Servidão no bairro das Toninhas no Município de Ubatuba.

DÉLCIO JOSÉ SATO, Prefeito Municipal da Estância Balneária de Ubatuba, Estado de São Paulo, usando das atribuições que lhe são conferidas por Lei,

FAÇO SABER que a Câmara Municipal aprovou e eu sanciono e promulgo a seguinte Lei:

Art. 1º Passa a denominar-se “Rua Tia Benedita”, a extensão de via conhecida como Caminho de Servidão no bairro das Toninhas no Município de Ubatuba.

Art. 2º A Planta de levantamento topográfico, (anexo) é parte integrante da presente Lei.

Art. 3º Esta Lei entra em vigor na data de sua publicação.

PAÇO ANCHIETA – Ubatuba, 6 de junho de 2017.


DÉLCIO JOSÉ SATO
Prefeito Municipal

Registrada e Arquivada nos procedimentos pertinentes, junto a Divisão de Acervos da Secretaria Municipal de Administração, nesta data.

Levantamento Topográfico

Proj. n.º 31167
Folha 03

ASSUNTO:
Levantamento Planimétrico

LOCAL:
Rua Tia Benedita, n.º 210 - casa 4
BAIRRO DAS TONINHAS - UBATUBA - SP

PROPRIETÁRIO:
Anita Nunes Alves

Câmara Municipal de Ubatuba
Proj. n.º 31167
Folha 03 Visto

Situação
escala 1 : 100.000


VER SE LADE

Anita Nunes Alves
PROPRIETÁRIA
CPF N.º 076.612.938-11

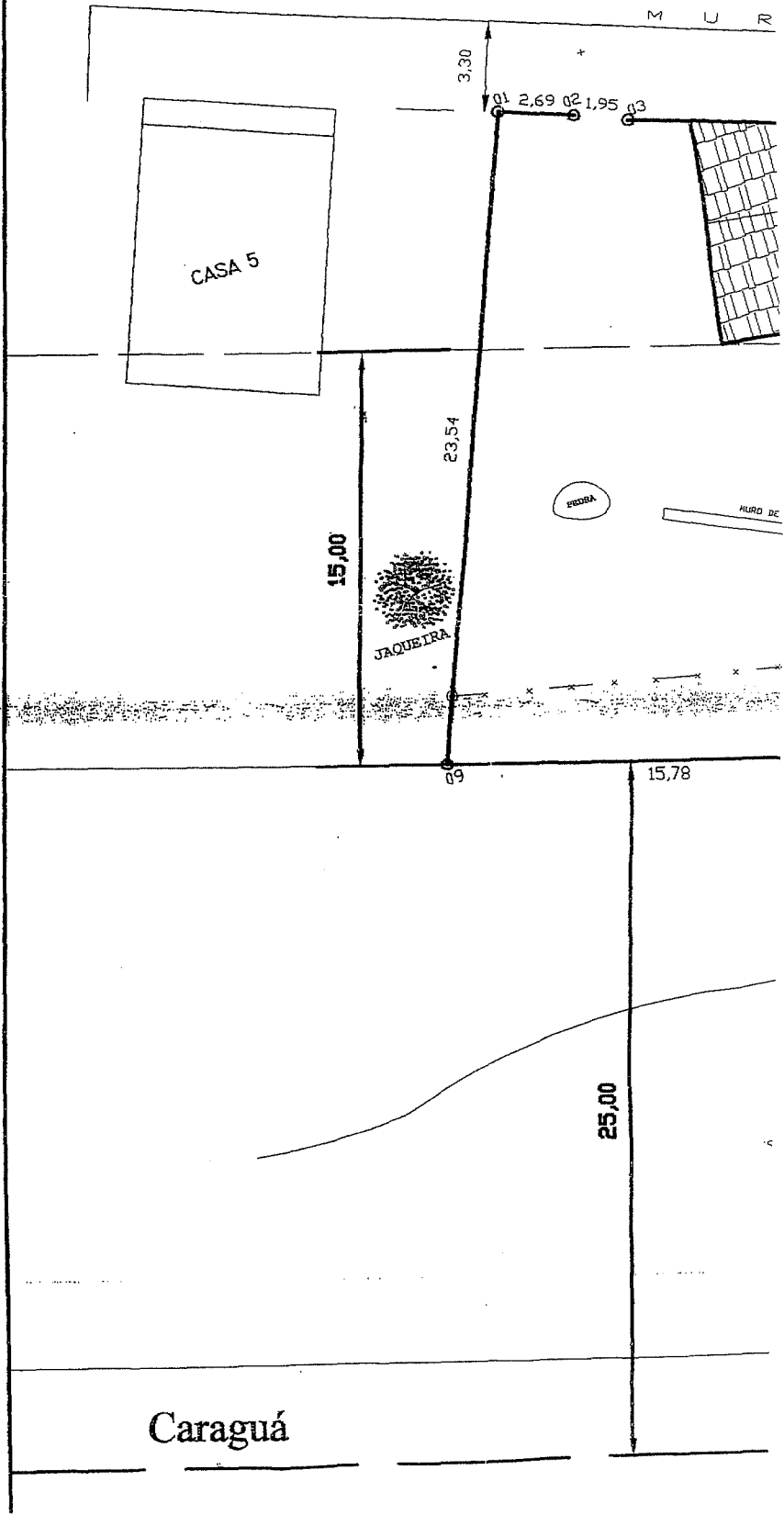
Isis Coelho das Neves
Isis Coelho das Neves
RESPONSÁVEL TÉCNICO

Áreas :
DO TERRENO: 373,93

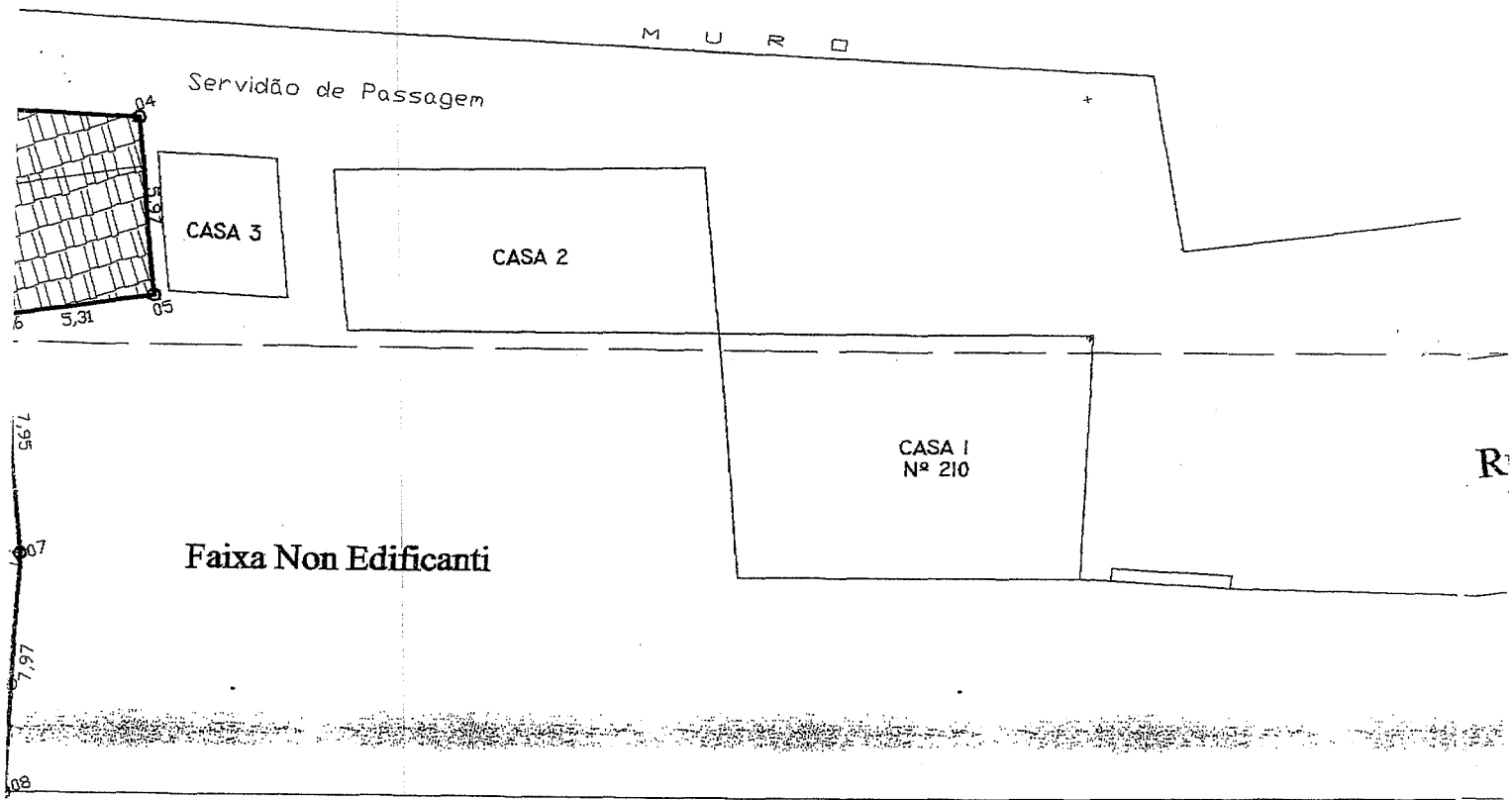
CREA: 5081773980
A.R.T.: 2210206604386858



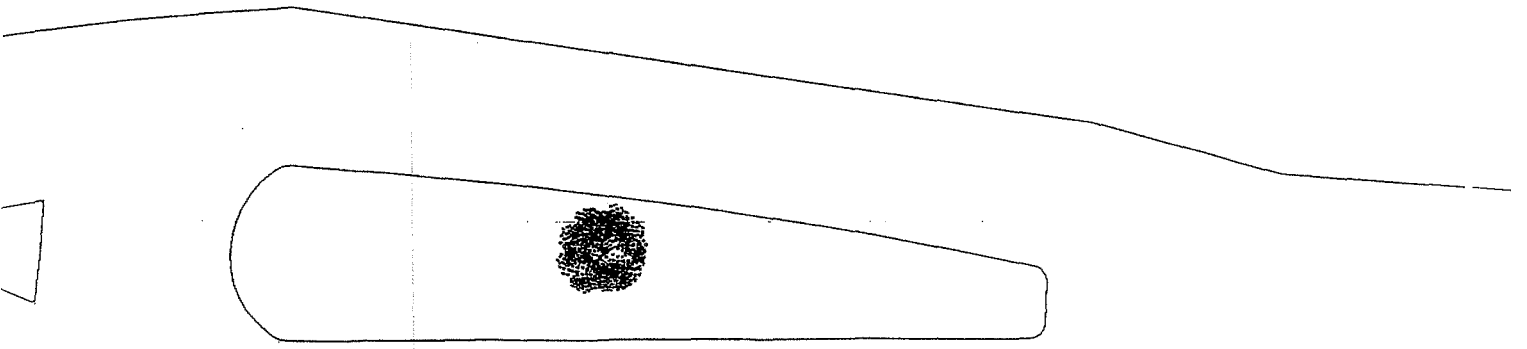
Câmara Municipal de Caraguá
Proj. Lei nº 31/17
Folha 05 Voto



ESC, A



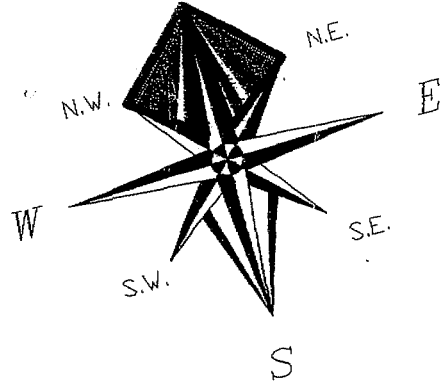
Faixa de Domínio do DNIT



SP - 55

Ubatuba

Câmara Municipal de Matruha
Proj. Lei n.º 311/13
Folha 06 Visto



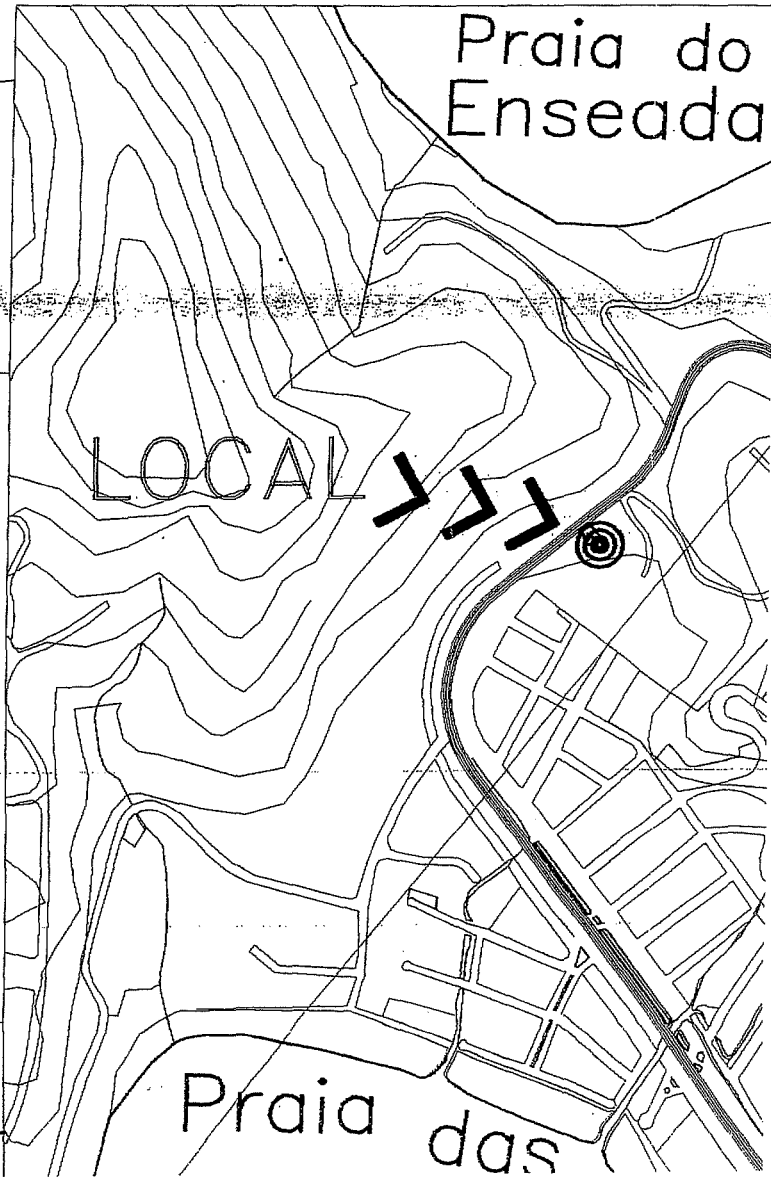
POUSADA

ORIENTAÇÃO GEOGRÁFICA

AS:
Le
LOC
RU
BA
PRC
A

Situ
escala

medita



Are
DO

Levantamento Topográfico

Folha
Única

ASSUNTO:

Levantamento Planimétrico

LOCAL:

Rua Tia Benedita, nº 210 – casa 4
BAIRRO DAS TONINHAS – UBATUBA – SP

PROPRIETÁRIO:

Anita Nunes Alves

escala

1 : 100.000

VER AO LADO



Anita Nunes Alves

PROPRIETÁRIA:

CPF N°: 076.612.938-11

Isis C. Neves
Isis Coelho das Neves

RESPONSÁVEL TÉCNICO:

CREA: 5061773980

A.R.T.: 8210200604366856

Áreas :

m²

ÁREA DO TERRENO:

373,93